

ObSAT

Observatoire des Systèmes Alimentaires Territorialisés

Le Contexte

La crise du coronavirus a suscité un intérêt fort pour les circuits courts et les produits locaux, de la part de consommateurs mais aussi de producteurs peu ou pas insérés dans ces circuits. Ministère, Civam, associations, collectivités ont cherché à répondre à ces attentes en proposant des cartes permettant de localiser les producteurs de leur territoire et les lieux de vente de produits locaux.

La parution de ces cartes rejoint différentes démarches lancées depuis quelques années pour recenser et cartographier les initiatives autour de l'alimentation locale : marchés de plein vent, magasins de producteurs, AMAP, dispositifs de préservation de terres agricoles pour l'installation d'agriculteurs en circuits courts.... Le projet READY porté par l'INRAE en 2018 et 2019 a permis d'identifier de multiples sources de données sur les systèmes alimentaires territoriaux et de débiter un travail d'analyse à travers la production d'une base de données.

Ce projet a toutefois fait le constat de la **dispersion des sources** de données, de la **présence de doublons** sur de multiples cartes et du **manque de mise à jour** des données. D'autre part, la plupart des sources de données **n'ont pas pour objectif de produire des statistiques**, mais seulement d'orienter les consommateurs vers des points de vente.

Face au constat partagé par de nombreux acteurs (Ministère, chambres d'agriculture, Civam, PAT, services déconcentrés de l'Etat, association de consommateurs...) du manque de données sur la production, la transformation, la logistique, la distribution dans des circuits courts et de proximité, le RMT Alimentation Locale s'est fixé pour objectif de créer un observatoire afin de produire des données sur les systèmes alimentaires territorialisés.

Le Concept

L'objectif de l'ObSAT n'est pas de produire une énième carte mais de proposer un outil de diagnostic à différentes échelles territoriales. L'ObSAT s'inscrit dans une démarche de **science ouverte** et s'appuie sur des **partenariats** avec des gestionnaires de données afin **d'agréger de multiples sources de données** existantes ou créer de nouvelles données de **manière participative**.

Nous cherchons à produire une base de données qui caractérise les acteurs des systèmes alimentaires territorialisés (localisation, poids économique...) et des liens qu'ils entretiennent entre eux. Les données sont historicisées dans le but d'identifier les dynamiques (apparition ou disparition d'acteurs, croissance...).

L'interface utilisateur est interrogeable à différentes échelles territoriales (France entière, région, département, EPCI) et produit des synthèses sous formes de tableaux, de graphiques et de cartes.

Les Usagers

L'ObSAT est un outil qui souhaite répondre aux acteurs inscrits dans ces systèmes alimentaires, aux acteurs du développement agricole, aux acteurs de l'action publique, aux acteurs de la formation, de l'enseignement et de la recherche.

ObSAT

Observatoire des Systèmes Alimentaires Territorialisés

Les Partenaires

Groupe d'animation de l'ObSAT du RMT Alimentation locale

INRAE, Open Food France, FR CIVAM Bretagne, APCA (Assemblée permanente des Chambres d'agriculture), université Gustave Eiffel, Terralim, Gret, AgroParisTech, INP Purpan, ITAB.

Gestionnaires de données

APCA (Bienvenue à la Ferme), AFIPaR, UPPIA, Fédération des coopératives alimentaires, Cagette.net, UFC Que Choisir, Miramap, Association des professionnels du vrac, DaybyDay, ANDES Occitanie, GESMIP.

Utilisateurs

10 territoires PAT d'Occitanie, DRAAF Occitanie, Les Greniers d'Abondance.

Fiche Distribution

OBSAT
Observatoire des systèmes alimentaires territorialisés

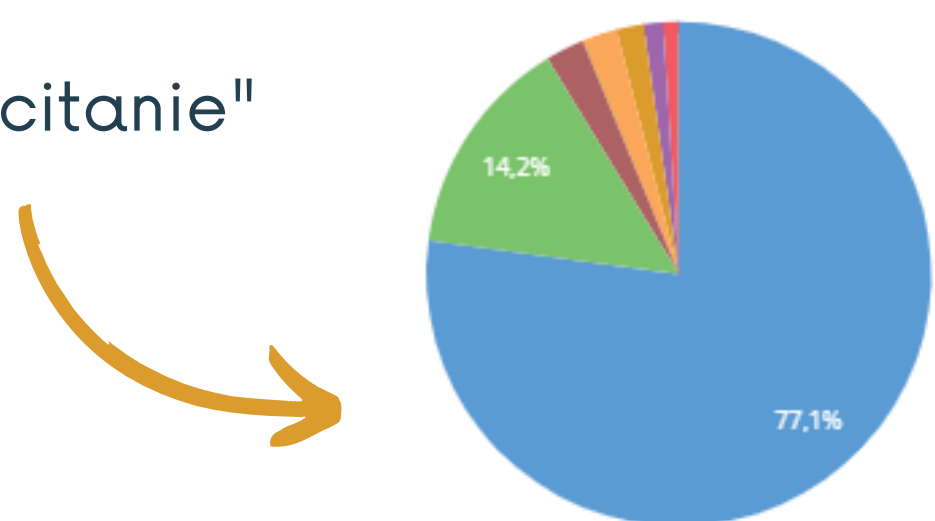
Région ... (w) ▼ Département ▼ EPCI ▼

Type de lieu ▼

RMT
Alimentation
Locale

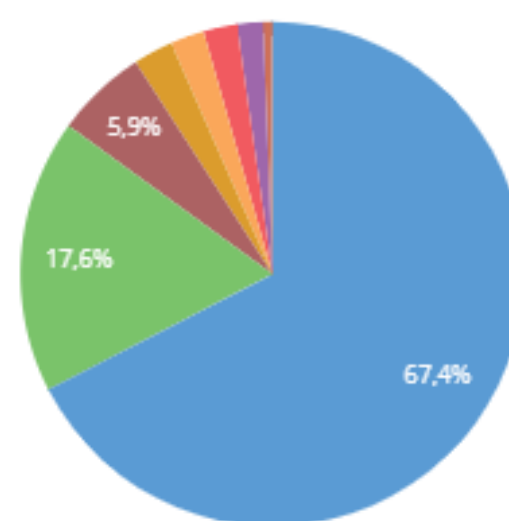
Distribution

"Occitanie"



Proportion des types de structures de distribution **sur le territoire sélectionné**

- Groupement d'achats
- Magasin de producteurs
- Magasin de produits en vrac
- Magasin de coopérative
- EPI
- Epicerie associative
- Supermarché coopératif



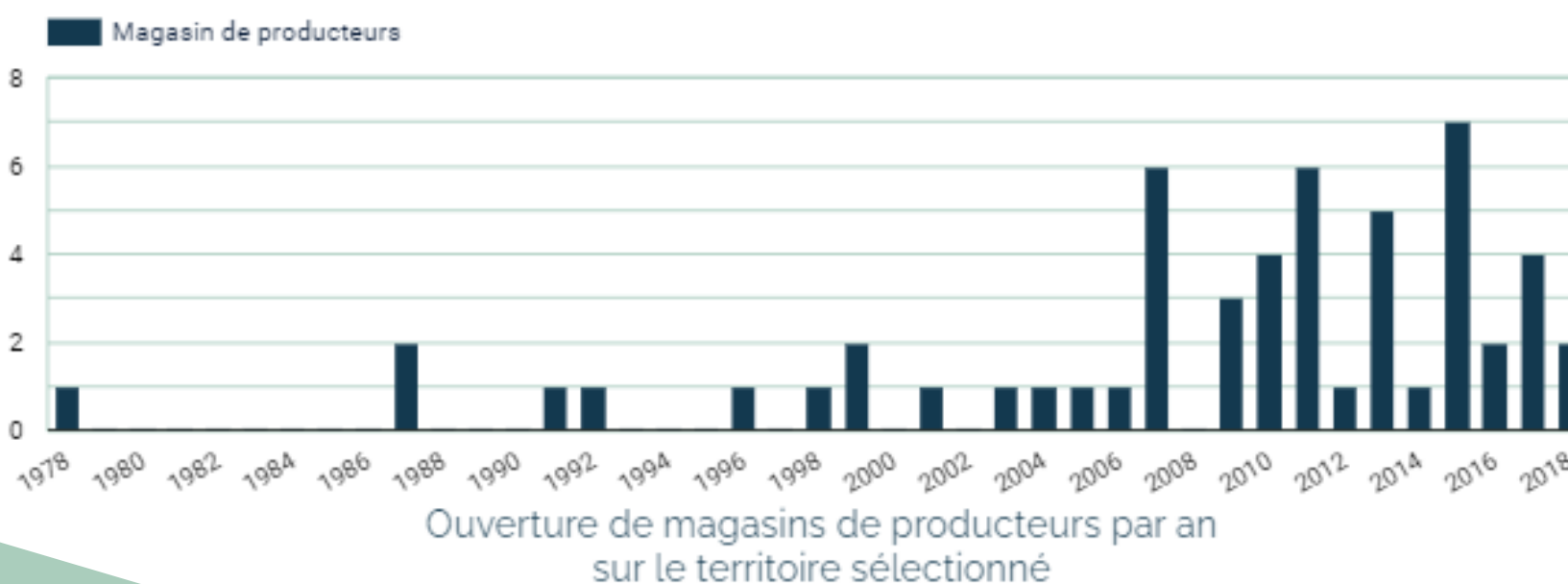
Proportion des types de structures de distribution **en France**

- Groupement d'achats
- Magasin de producteurs
- Magasin de produits en vrac
- EPI
- Magasin de coopérative
- Supermarché coopératif
- Epicerie associative
- Coopérative alimentaire

MAGASINS DE PRODUCTEURS

54

Magasin géré de manière collective par des agriculteurs, où ceux-ci assurent la vente directe aux consommateurs de produits provenant de leurs exploitations. La structure peut embaucher du personnel, ou bien désigner des salariés d'exploitations pour y travailler, mais au moins un producteur doit obligatoirement être présent pour assurer la vente. Les producteurs restent propriétaires de leurs produits jusqu'à leur cession au consommateur final. Le point de vente, peut revendre des produits achetés à des producteurs, à un maximum de 30% du chiffre d'affaire.



ObSAT

Observatoire des Systèmes Alimentaires Territorialisés

Fiche Transformation

"Occitanie"

OBSAT Observatoire des systèmes alimentaires territorialisés

Région: [Occitanie] Département: [] EPCI: []

Type de lieu: []

RMT Alimentation Locale

Transformation

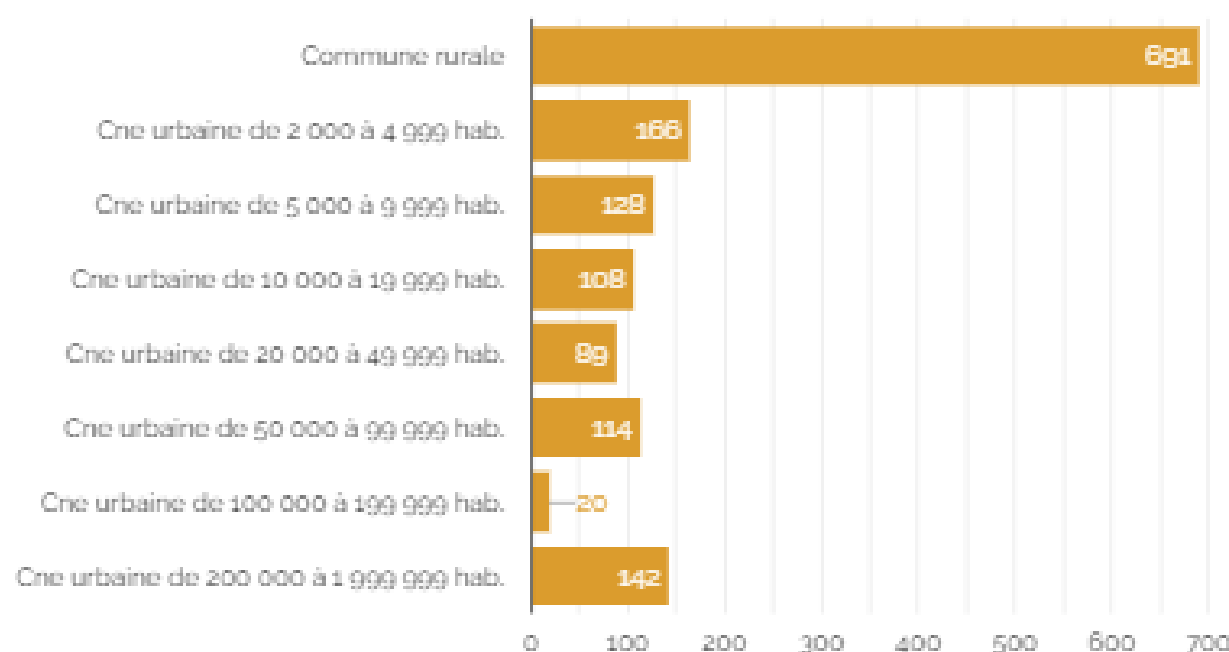
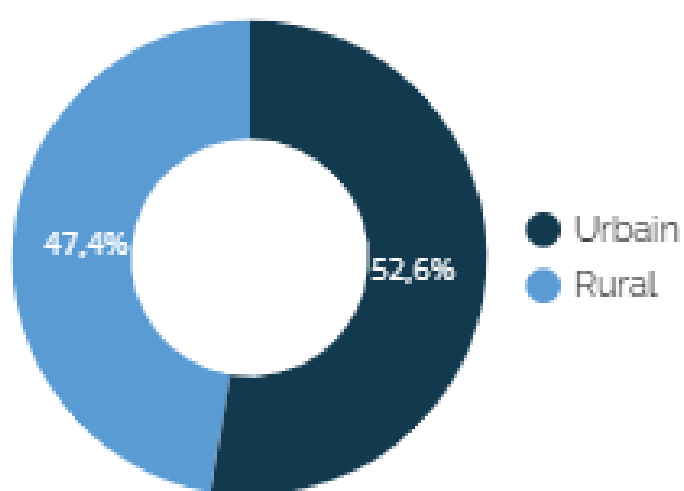
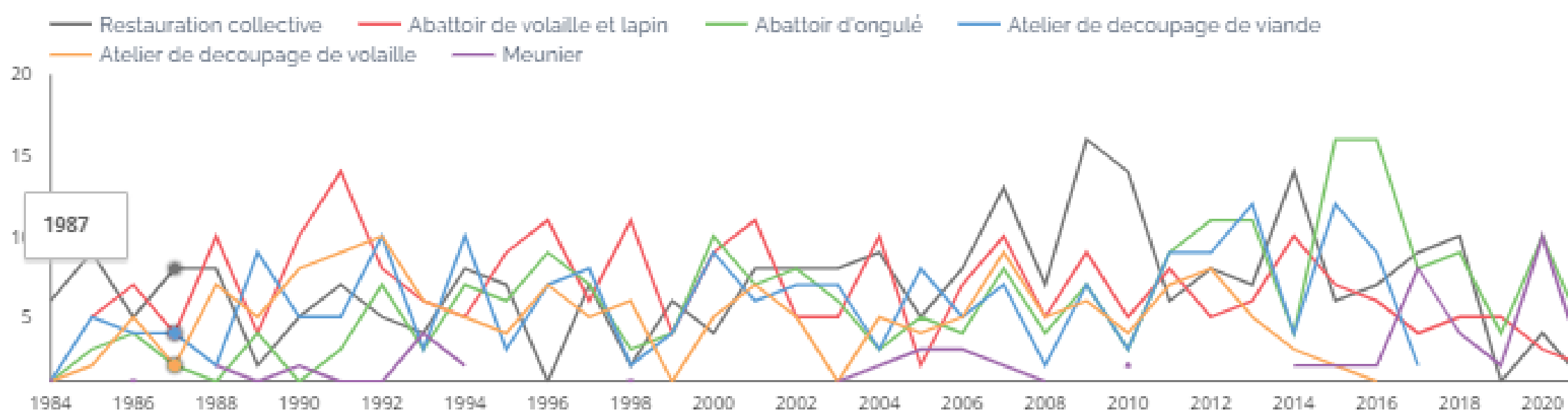
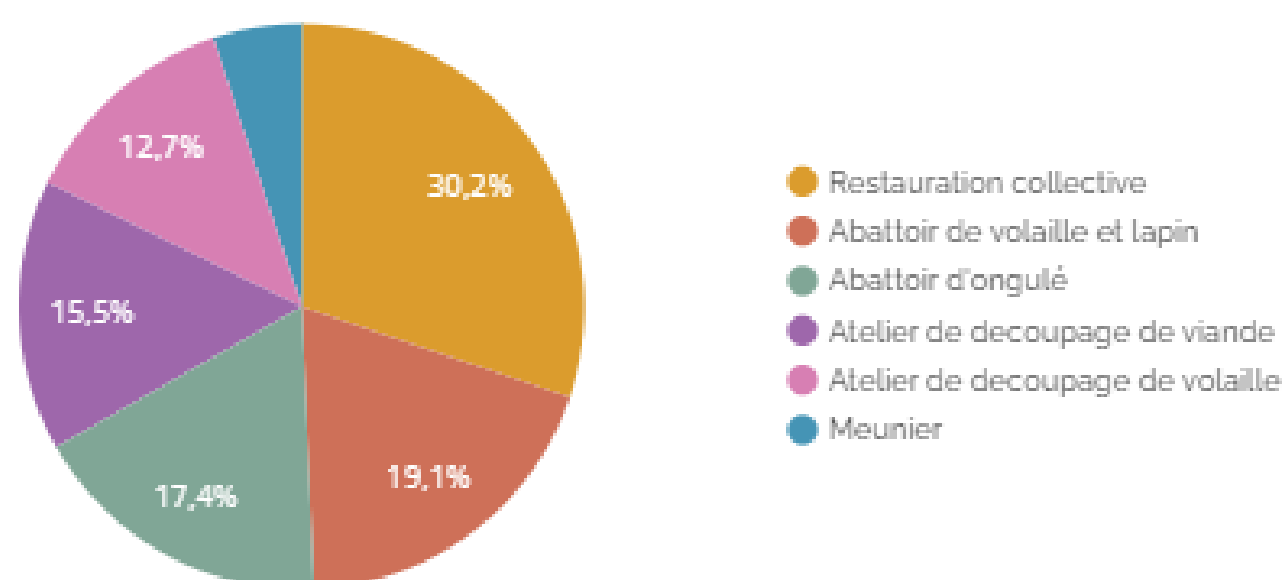
Les structures comptabilisées ici sont des lieux de transformations pouvant potentiellement faire partie du trajet de produits vendus en circuits courts et de proximité, nous n'avons cependant pas de certitude que ce soit le cas pour chacune d'entre elles.

Fiche d'identité du territoire sélectionné

Occitanie

5 985 751 habitants

24,4 structures de transformation pour 100 000 habitants



Répartition des lieux de transformation par type d'espace

Nombre de lieux de transformation par type de commune